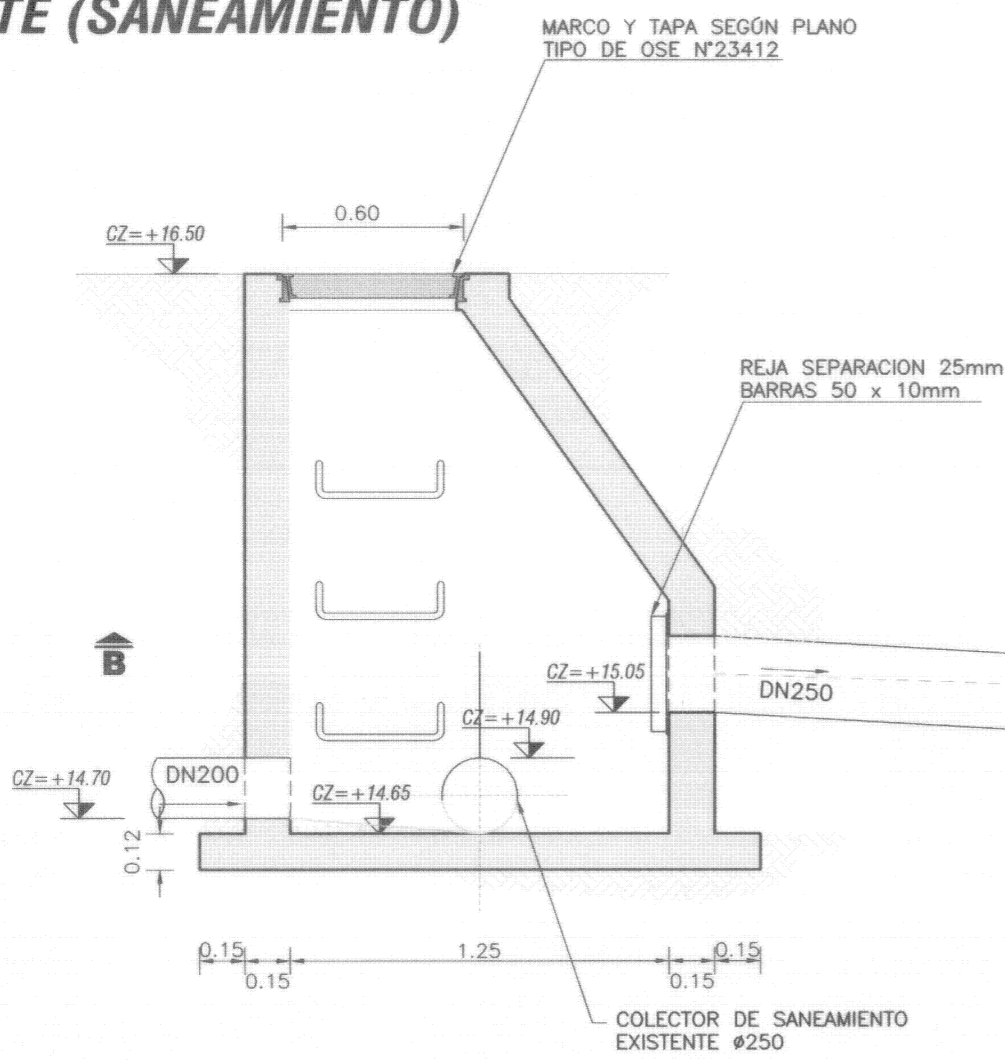
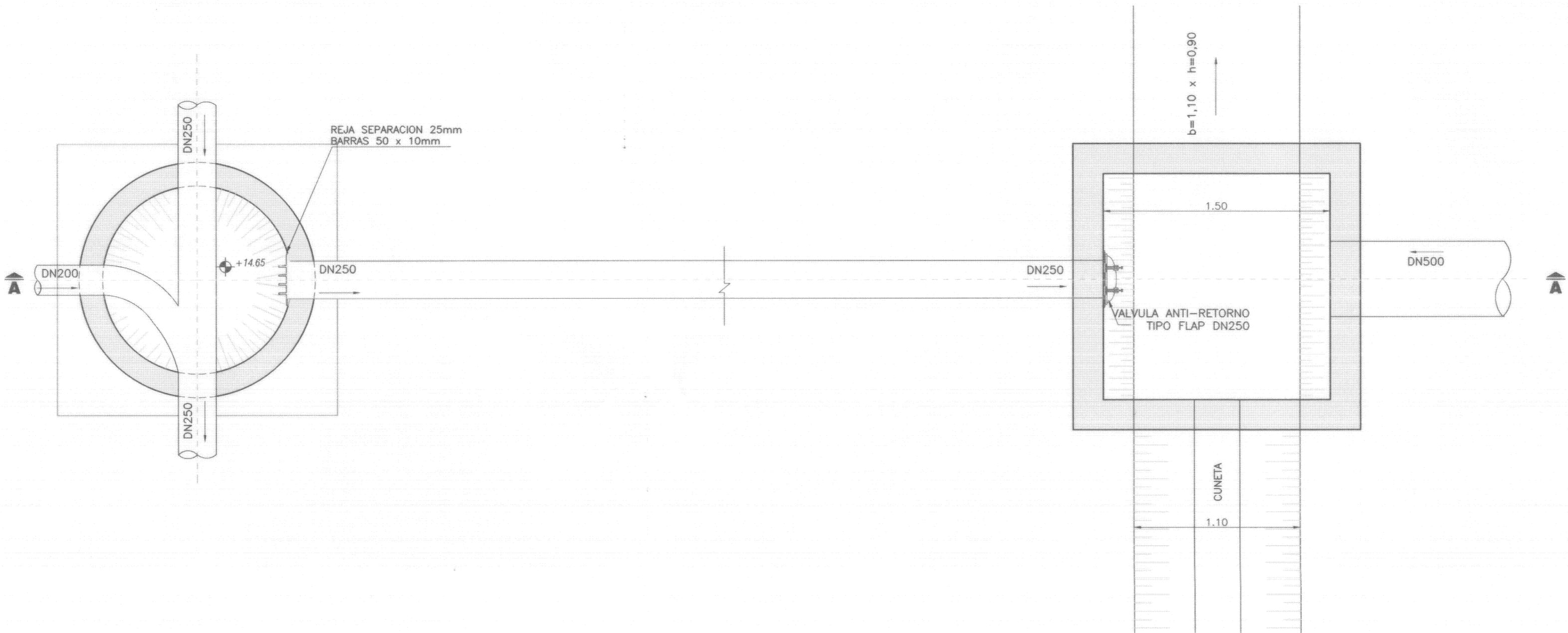
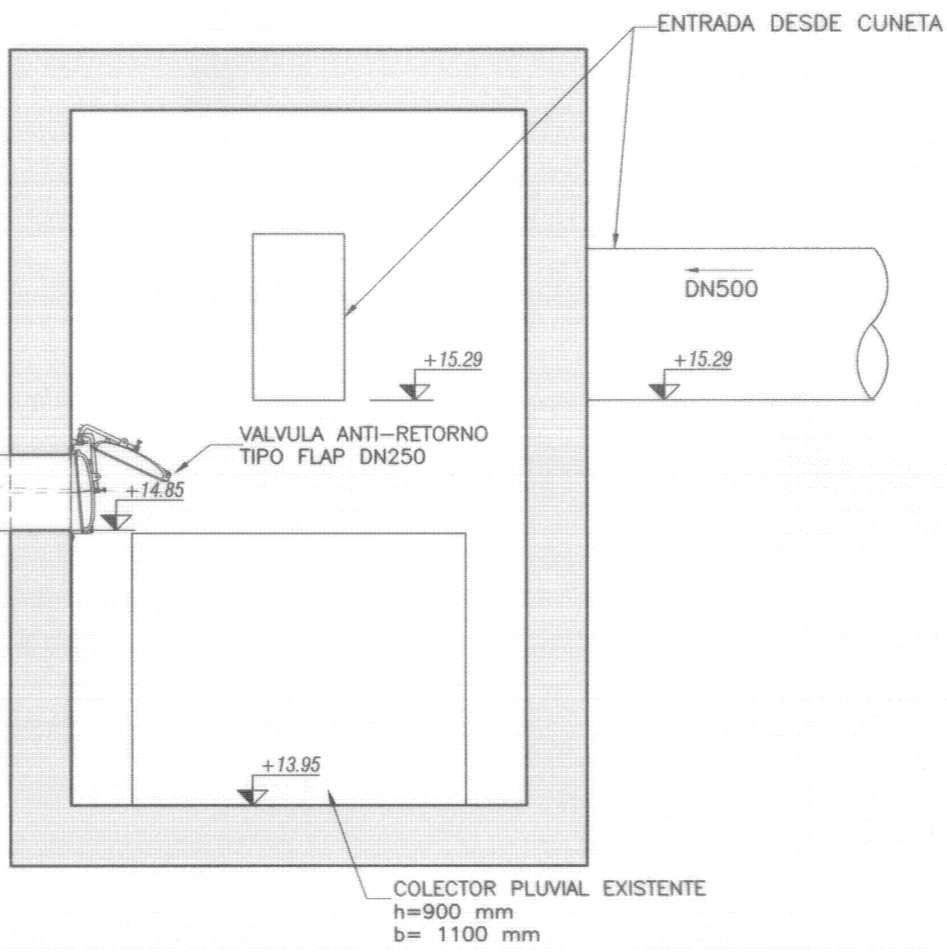


CÁMARA EXISTENTE (SANEAMIENTO)
E-CI-1-09



CORTE A-A
ESCALA 1:25

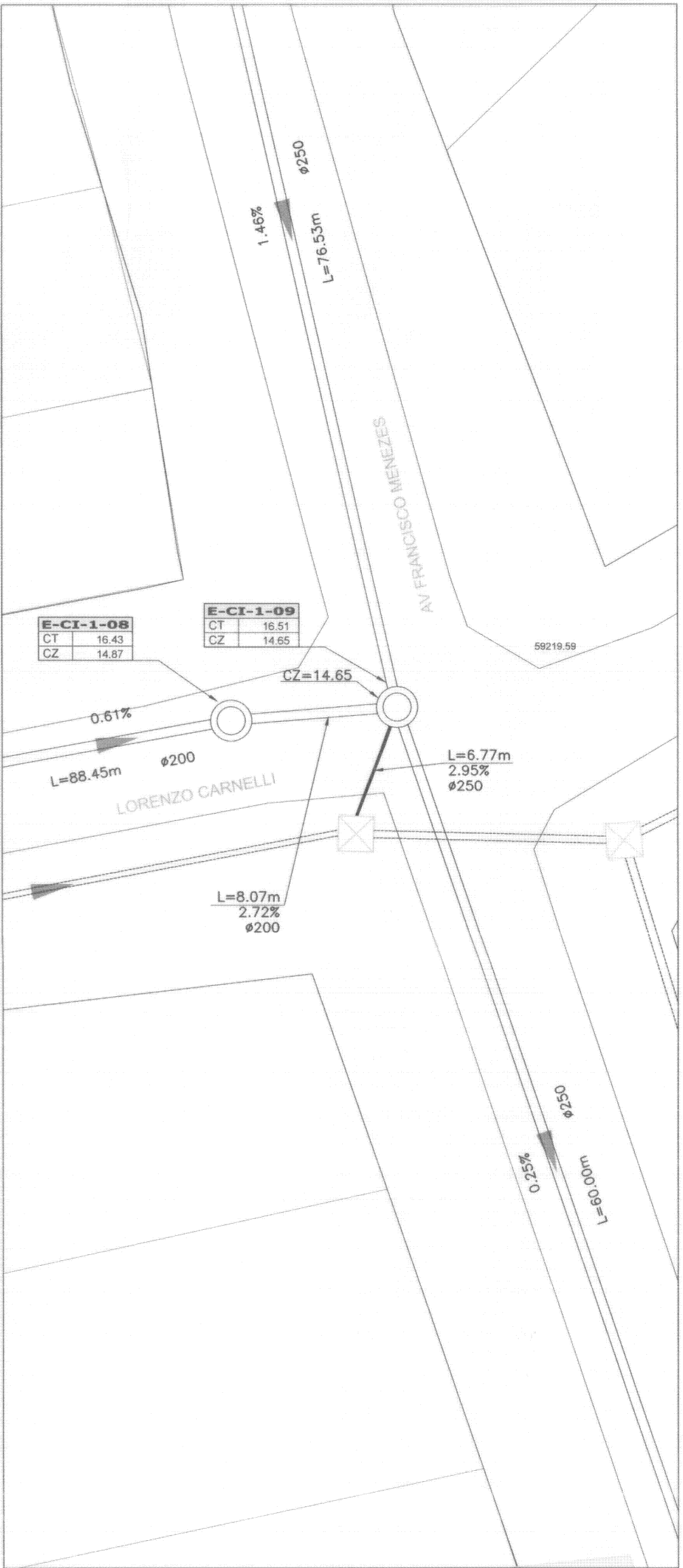
CÁMARA EXISTENTE (PLUVIAL)



CORTE B-B
ESCALA 1:25



PLANTA SUPERIOR
ESCALA 1:25



PLANIMETRIA
ESC. 1:250

REFERENCIAS

SÍMBOLO	DENOMINACIÓN
	COLECTOR PLUVIAL
	COLECTOR SANEAMIENTO
	CÁMARA SANEAMIENTO (EXISTENTE)
	CÁMARA PLUVIAL (EXISTENTE)

NOTAS:

- TODAS LAS COTAS ESTAN REFERIDAS AL CERO OFICIAL.
- PARA REALIZAR EL REPLANTEO, VER BALIZAMIENTO DE MOJONES EN PLANO F03.
- LAS DIMENSIONES Y COTAS DE ZAMPEADO EN LA CÁMARA PLUVIAL SON ESTIMADOS A PARTIR DE DATOS DE PROYECTO. DEBERÁN CONFIRMARSE EN OBRA PUDIENDO SER NECESARIO ALGÚN AJUSTE DEL PROYECTO

	ADMINISTRACION DE LAS OBRAS SANITARIAS DEL ESTADO	
	LOCALIDAD PANDO	DEPARTAMENTO CANELONES
GERENCIA SANEAMIENTO Ing. Raúl Poiré GERENTE	MEJORAMIENTO INTEGRAL ÁREA PRECARIA PANDO NORTE PROYECTO EJECUTIVO SANEAMIENTO ALIVIADEROS	
SISTEMAS DE SANEAMIENTO Ing. Rosanna Pagano JEFE	INGENIERO Sebastián Viapiana	FECHA: ABRIL 2014 ESCALA: INDICADAS
	PAS. INC. Matias Olivera	N°41731/22

CAJA DE HERRAMIENTAS Y FIRMAS DE PROFESIONALES UNIVERSITARIOS
\$ 120
04467310

Ministerio de Vivienda Ordenamiento Territorial y Medio Ambiente	Programa de Mejoramiento de Barrios
Coejecutor: INTENDENCIA DE CANELONES	
Plano: PROYECTO EJECUTIVO SANEAMIENTO ALIVIADEROS	
Proyecto: MEJORAMIENTO INTEGRAL ÁREA PRECARIA PANDO NORTE N° Plano: S04-2	
Ubicación: Pando, Canelones	
Escala: INDICADAS	Fecha: Marzo 2014 Rev.Fecha:
Técnico: Ing. CARLA BALDO Ing. NATALIA CATARINO Ing. LETICIA MALÁN	Coordinador: Ing. PAULA ROMAY
Firma:	Firma:
Equipo Técnico: CAESU-IPRU-CSI	CSI Ingenieros